




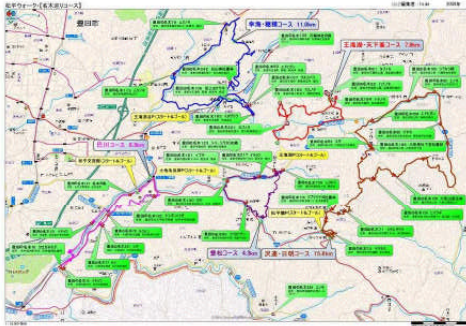



松平ウォークのあゆみ

H22年10月3日

	H20年	H21年	H22年	H23年～
	1 2 3 4 5 6 7 8 9 10 11 12	1 2 3 4 5 6 7 8 9 10 11 12	1 2 3 4 5 6 7 8 9 10 11 12	
	<p>← H20年</p> <p>・松平交流館 ウォーキング講座参加 「歩いて迎える松平史～干支の道ウォーク」(5コース)</p> <p>・子・丑・寅・卯・辰 全コース 64km踏破 ・最新情報含め全コース マップ 編集・HPで公開</p>  <p>★「松平交流館自主グループ」設立</p>	<p>← H21年</p> <p>・松平地区 名木巡り(5コース)</p> <p>健康作り 仲間作り</p> <p>*例会:毎月 第3土曜日 *集合:松平交流館 8:30 *参加費: 200円</p> 	<p>← H22年</p> <p>・松平地区 城址巡り(5コース)</p> <p>松平交流館 ウォーキング講座 「～警座・ジュリナ浪漫ウォーク」 スタッフ支援</p> <p>松平交流館祭 「ITチャレンジ」と合同初参加</p>   <p>☆「松平交流館祭 ITチャレンジ」と合同参加</p>	<p>活動継続</p> <p>松平地区 周辺巡り メインテーマ検討中</p> <ul style="list-style-type: none"> ・常夜灯巡り ・安近鍛コース等 <p>★参加者 ★アイデア ★募集中</p>
<p>主な活動</p> <p>①メインテーマ</p>	<p>コース別MAP作成</p> 	<p>・5コース約45km 名木44カ所訪問 コース別MAP作成(モバイルナビ使用)</p> 	<p>・5コース約49km 城址17城址訪問 コース別MAP作成(モバイルナビ使用)</p> 	
<p>②スペシャルウォーク・他</p>	<p>・MAP作成のための調査ウォーク実施</p>	<p>全5コース(12月は雪中止)36km踏破</p> <ol style="list-style-type: none"> ① 岩倉わくわくコース&トヨタの森 1/24 ② 岩倉くらくコース 2/21 ③ 丑の径ハイキング 3/21 ④ 十明山ハイキング 10/17 ⑤ 黍生&飯盛山ハイキング 11/21 	<p>現在進行中</p> <ol style="list-style-type: none"> ① 子の径ハイキング 1/16 ② 丑の径ハイキング 2/20 ③ パーベキュー大会 5/15 ④ 蛇峠山ハイキング 9/18 	